





Übersichtskarte

zur Verordnung über den

Naturpark Steigerwald



-  Naturparkgrenze
(gemäß § 2 Abs. 1 der Verordnung)
-  Schutzzone (gemäß § 3 Abs. 1 Satz 2
der Verordnung)
-  Fläche zum Abbau von Bodenschätzen
innerhalb der Schutzzone
(gemäß § 8 Nr. 3 der Verordnung)
-  Regierungsbezirksgrenze
-  Grenzen der kreisfreien Städte
und Landkreise

Maßstab 1 : 100 000
0 1 2 3 4 5 km

Herausgeber: Bayerisches Staatsministerium für
Landesentwicklung und Umweltfragen

Kartengrundlage: Topographische Karte 1 : 100 000, Blätter C 6926, C 5930, C 6326, C 6330, C 6726, C 6730
Wiedergabe mit Genehmigung des Bayerischen Landesvermessungsamtes München Nr. 7 441/84

Anlage

zur Verordnung über den
„Naturpark Steigerwald“
vom 8. März 1988